



*Pielikums Nr. 9*

Nr. 077/2013  
Ventspilī  
2013. gada 18. septembrī

Ventspils pilsētas pašvaldības iestāde  
"Komunālā pārvalde"  
Užavas iela 8  
Ventspils  
LV-3601

### Par 2014.gada ģeodēziskajiem punktiem

Saskaņā ar Jūsu 16.09.2013. vēstuli Nr.1-26/2214, ziņojam par vēlamo ģeodēzisko zīmju iestrādi 2014.gada būvobjektos:

1. Celtnieku iela no Talsu ielas līdz Siguldas ielai - iestrādāt no jauna 5 gab.;
2. Krasta iela no Virves ielas līdz Medus ielai - ierīkot ģeodēziskās zīmes nav paredzēts;
3. Kaiju iela 9 papildus 2 jaunas brauktuves (iekšējie ceļi) - ierīkot ģeodēziskās zīmes nav paredzēts;
4. Dzintaru iela no AS "Ventamonjaks" līdz AS "Ventbunkers" caurlaidei - jaunas iestrādāt nav paredzēts, saglabāt 2 gab.;
5. Kustes dambis (visā garumā) un Robežu iela no Kustes dambja līdz Mičurina ielai - iestrādāt no jauna 9 gab., saglabāt vai atjaunot 1 gab.;
6. Ganību iela no CSDD līdz lidostai - iestrādāt 2 gab., saglabāt 2 gab.;
7. Vasarnīcu iela no Riņķa ielas līdz kempingam - jaunas iestrādāt nav paredzēts, saglabāt 2 gab.;
8. Sila, Mētru iela - ierīkot ģeodēziskās zīmes nav paredzēts;
9. Krievlaukos 8 ielas (Graudu, Lāču, Vidusceļš, Kļavu u.c.) - iestrādāt no jauna 1 gab., saglabāt, atjaunot vai iestrādāt jaunas 5 gab.

Pielikumos uzrādītas aptuvenas ģeodēzisko grunts zīmju iestrādes vietas. Precīzas iestrādes vietas nosakāmas būvdarbu veikšanas gaitā uz vietas objektos, ņemot vērā rekonstruējamo ielu segumu konfigurāciju, iestrādi ierobežojošu inženierkomunikāciju izvietošanu, iespējamās redzamības uz blakus punktiem (iespējams, traucē balsti, koki, ceļa zīmes, žogi, apbūve).

Ventspils biroja vadītājs

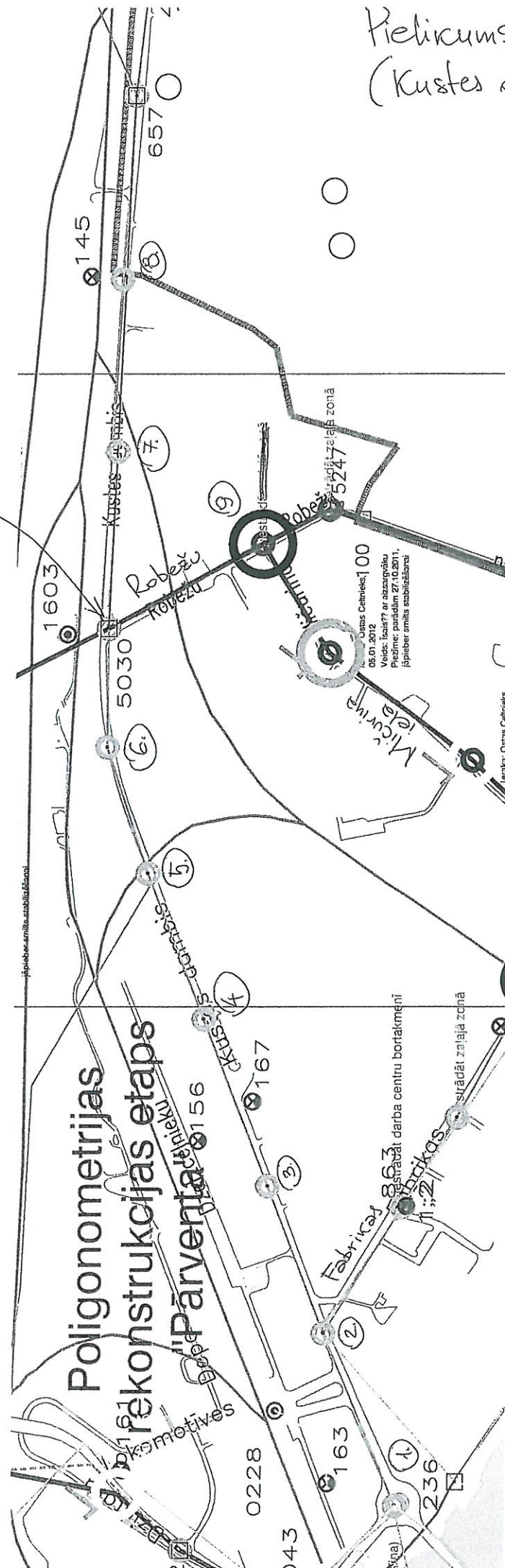


Agris Svārs

*11/3*

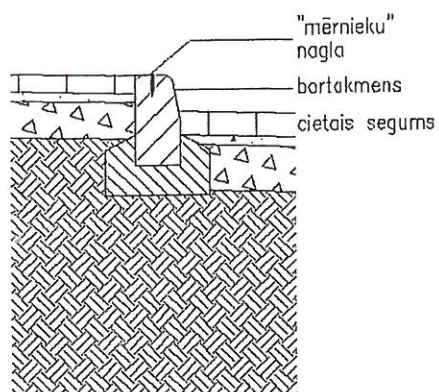
Kielicums Nr. 3  
(Kustes dambis)

Saglabāt vai iestrādāt  
no launa

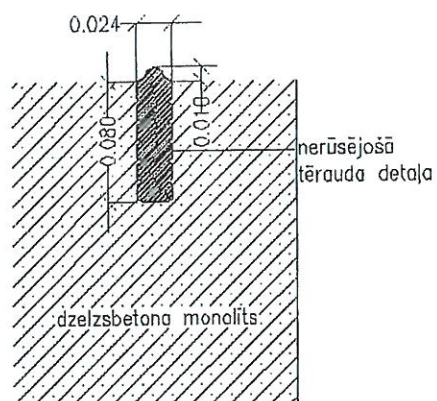




Grunts zīmes tips g1-dc



Grunts zīmes tips g1-det



3/3